

# Balaton MTBO

## Világranglista futam (WRE), Osztrák kupa, Magyar kupa

Nemzetközi tájkerékpárverseny

Versenyértesítő

Időpont: 2023.április 15-16.

*Rendező*

Balatonfüredi Sport Club, Hangya SZKE, HSE

*Fővédnök*

*Dr. Bóka István*

*Balatonfüred polgármestere*

*Védnökök*

*Fertig József*

*Veszprémfajsz polgármestere*

*Varga László*

*Bakonyerdő Zrt. vezérigazgató*



*Elnök*

*Pályakitűző, térkép*

*IOF ellenőr*

*Nemzeti ellenőr*

*Sprtident*

*Terep*

Mets Miklós

Dr. Füzy Anna, Mets Miklós

Dr. Zentai László

Dr. Szivák Ildikó

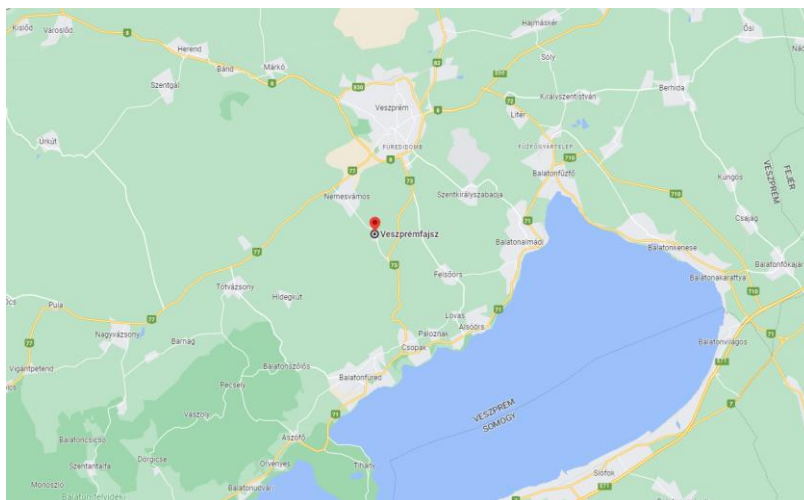
Dr. Jankó Tamás

Dr. Dosek Ágoston

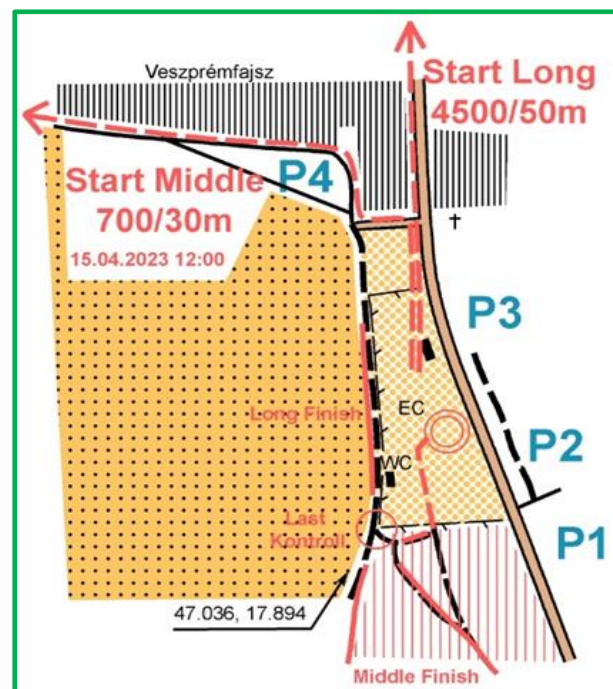
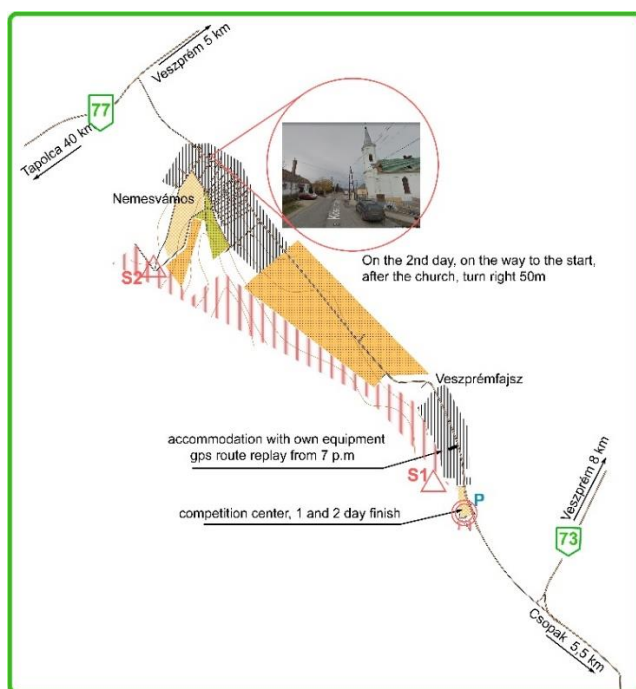
*Támogatók*



**Helyszín:** Balatonfüred/Veszprémfajszt



**Versenyközpont, cél:** a falu déli szélé, játszótér  
N: 47.031354431551925  
E: 17.897768104002637



Parkolás: az arra kijelölt helyen (P1, P2, P3, P4), a rendezők utasításai szerint.  
Parkolás: 1000 Ft a 2 napra

A versenyközpontban WC, kerékpármosó, sátor lesz, zuhanyzó és büfé nem.

**Rajt és Cél:** A térkép vázlat alapján

1. nap: 700m/30m szint (a célterületről látható a domboldalon)
2. nap: 4500m/50m szint (a kijutáshoz térkép vázlatot biztosítunk)

Második nap a rajtba menő út nagy része közúton halad mérsékelt, forgalommal.  
Gyerekek kísérete indokolt lehet.

### **Futamok, Nullidő**

1. nap: április 15. szombat            első rajt: 12:00            középtáv  
2. nap: április 16. vasárnap        első rajt: 9:30            hosszútáv  
A családi kategória szabad rajtidőt választhat.

### **Térkép**

1:10000 és 1:15000 / 5 m, helyesbítve: 2023. 01-04.  
Méret: A4 és A3 (lásd a pályaadatoknál)

- Szombaton az F21E, vasárnap a legtöbb kategóriában térképcserre lesz
- A versenyzők a rajtban az összes térképet megkapják
- A térképek össze lesznek tűzve, felül a pálya első része, amit egy nagy „map 1”-felirat is jelez.
- A következő térkép az előző térkép utolsó pontjával indul, számozás folytatólagosan
- Néhány kategóriában a második térkép után a pálya visszakanyarodik az első térképre – ezt az első térképen a „map 1 & 3” felirat jelez

### **Pontérintés**

A pontérintés és az időmérés a SPORTident Air+ rendszerrel történik.  
A dobozok 1,5m-es hatótávúak, csak SIAC-kal működnek.

### **Jelentkezés, Nevezés**

A versenyközpontban szombaton 9:00-11:30-ig

Helyszíni nevezés az üres helyekre (25 % felár) és nyílt kategóriákba lehetséges

*Nevezési díj (Euro/fő/nap)\* 2023. április 7-i középárfolyamon, (376.2) Ft-ban is fizethető magyar rajtengedélyeseknek*

FN 14, Családi, Nyílt	7 EUR/fő/nap
FN 17	8 EUR/fő/nap
Minden más kategória	16 EUR/fő/nap

SIAC bérlés 2 EUR/nap

## Kategóriák, Pályaadatok:

## Középtáv

	Táv (légvonal)*	Szint	EP	Térkép mérete	db	Térképcsere melyik ellenőrzőponton
<b>F21E</b>	16,5	250	19	A4+A3	1	EP: 3
<b>N21E</b>	14,1	200	16	A3	0	
<b>F14</b>	4,2	35	8	A4	0	
<b>F17</b>	9,2	130	12	A3	0	
<b>F20</b>	14,0	200	16	A3	0	
<b>F21B</b>	9,9	130	13	A3	0	
<b>F40</b>	14,0	200	16	A3	0	
<b>F50</b>	11,6	140	13	A3	0	
<b>F60</b>	9,2	130	12	A3	0	
<b>F70</b>	7,3	105	10	A3	0	
<b>N14</b>	4,2	35	8	A4	0	
<b>N17</b>	6,0	50	10	A4	0	
<b>N20</b>	9,9	130	13	A3	0	
<b>N21B</b>	7,3	105	10	A3	0	
<b>N40</b>	9,9	130	13	A3	0	
<b>N50</b>	7,3	105	10	A3	0	
<b>N60</b>	6,0	50	10	A4	0	
<b>Családi</b>	4,2	35	8	A4	0	
<b>Nyílt H</b>	7,3	105	10	A3	0	
<b>Nyílt R</b>	4,2	35	8	A4	0	
<b>e-bike</b>	7,3	105	10	A3	0	

\*A tekert táv a légvonaltáv 130-150 %-a útvonalválasztástól és kategóriától függően.

## Hosszútáv

	Táv (légvonal)*	Szint	EP	Térkép mérete	db	Térképcsere melyik ellenőrzőponton
<b>F21E</b>	32,0	495	19	A3+A3+A3	2	EP: 1 & 12
<b>N21E</b>	23,5	405	16	A3+A3	2	EP: 2 & 13
<b>F14</b>	4,9	75	7	A4	0	
<b>F17</b>	14,4	240	8	A3+A4	1	EP: 1 & 4
<b>F20</b>	19,6	300	11	A3+A3	2	EP: 1 & 7
<b>F21B</b>	15,6	240	10	A3+A4	1	EP: 7
<b>F40</b>	19,6	300	11	A3+A3	2	EP: 1 & 7
<b>F50</b>	16,6	255	9	A3+A4	1	EP: 5
<b>F60</b>	14,4	240	8	A3+A4	1	EP: 1 & 4
<b>F70</b>	9,3	180	7	A3	0	
<b>N14</b>	4,9	75	7	A4	0	
<b>N17</b>	7,8	115	8	A4	0	
<b>N20</b>	15,6	240	10	A3+A4	1	EP: 7
<b>N21B</b>	9,3	180	7	A3	0	
<b>N40</b>	15,6	240	10	A3+A4	1	EP: 7
<b>N50</b>	9,3	180	7	A3	0	
<b>N60</b>	7,8	115	8	A4	0	
<b>Családi</b>	4,9	75	7	A4	0	
<b>Nyílt H</b>	9,3	180	7	A3	0	
<b>Nyílt R</b>	4,9	75	7	A4	0	
<b>e-bike</b>	9,3	180	7	A3	0	

\*A tekert táv a légvonaltáv 130-150 %-a útvonalválasztástól és kategóriától függően.

**Eredményhirdetés:**

A két nap összetett eredménye alapján vasárnap kb. 13:30-kor a versenyközpontban.

Az elmúlt két év MK ünnepélyes eredményhirdetése szombaton 18:00-kor a kultúrházban lesz (térképvázlat alapján).

Ugyanitt 19:00-tól az aznapi gps útvonalak vetítése tekinthető meg.


**Terep, térkép:**

Változatos domborzat, jól tekerhető szintek.

Részben zárt erdős terület, részben nyílt.


**A terepen tiltást a piros felülnyomás és a művelt terület jel jelent.**

Külön-külön és együtt is : )




Speciális térképjel: irtás, nem javasolt áthaladni (gallyak aljnövényzet miatt)

A sűrű aljnövényzet jel régebbi, felnőtt irtást takar, akár 2-3 m magas sűrű bokros bozót



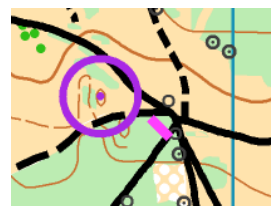
Művelt terület  
tilos áthaladni



Világos sárga=nyílt,  
sárga+fehér pöttyök=ligetes  
általában kerékpározható, átjárható

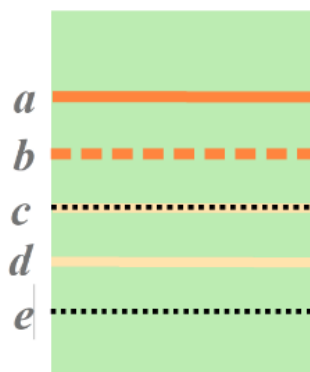


Néhány ellenőrzőpont nem úton található, ezek jelölése a térképen egyértelmű, a terepen a pont jól látható, pontmegnevezés nem szükséges. Lásd a mellékelt példán.



A térképen a narancssárga jelet alkalmaztuk ott ahol az útvonalválasztáshoz a sárga térképjel tekerhetősége fontos információ.

- a* jól járható nyíladék, használata ajánlható
- b* közepesen jól járható nyíladék, használata ajánlható
- c* nyíladék, járt ösvénnyel
- d* nyíladék vagy átjárható rész pl kerítés mellett
- e* csak ösvény



Eső esetén az utak tekerhetősége változhat, különösen a munkagépek által járt utakon válik ragadóssá a sár.

A területen intenzív erdőművelés folyik, új, a térképen nem jelölt fakihordó utak előfordulhatnak. Ezek jellemzően az útvonalválasztást nem érintő zsákutcák.

A terepen előfordul nem vagy nagyon rosszul látható ösvénybejárat, nehezen követhető ösvény. Ezekben a helyeken narancssárga szalag segíti az ösvény megtalálását, követését.

Filmek ezen a terepen rendezett korábbi versenyekről:

<https://www.youtube.com/watch?v=x8rzM6Ch3ss>

<https://www.youtube.com/watch?v=vwQgS9FESHI>

Régi térkép itt található, ami egyben embargós terület:

[https://drive.google.com/file/d/122Rp75Lvos\\_ZG0faZ8pg-82n0NpWnJzZ/view?usp=share\\_link](https://drive.google.com/file/d/122Rp75Lvos_ZG0faZ8pg-82n0NpWnJzZ/view?usp=share_link)

### **Szállás**

Veszprémfajsz kultúrházban saját felszereléssel 3 EUR/éjszaka  
(Térképvázlat alapján megtalálható)  
(a kultúrházban zuhanyzási lehetőség nincs  
vasárnap a verseny előtt el kell hagyni)

saját lakóautóval esetleg sátorral a cél közelében (víz, villany nincs) 4 EUR/éjszaka  
Igényeket a [balatonmtbo@gmail.com](mailto:balatonmtbo@gmail.com) címre kell küldeni

Egyéb szállások egyénileg itt kereshetők:

[https://szallas.hu/balatonfured?adhid=459862&qclid=Cj0KCQiAxbefBhDfARIsAL4XLRguQBk5WGYPdwmnSXX4Un0tsGr4VLNMbdO1bPQJ2vSwdZBA1p0F6eoaAj6IEALw\\_wcB](https://szallas.hu/balatonfured?adhid=459862&qclid=Cj0KCQiAxbefBhDfARIsAL4XLRguQBk5WGYPdwmnSXX4Un0tsGr4VLNMbdO1bPQJ2vSwdZBA1p0F6eoaAj6IEALw_wcB)

### **Egyéb**

A rendezvény a Magyar, és Osztrák Tájfutó Szövetség és az IOF versenyszabályzata szerint kerül megrendezésre.

Bukósisak használata minden résztvevő számára kötelező!

A WRE mezőny egy része GPS készüléket kap.

Az utolsó rajt után a VK-ban élő GPS közvetítés lesz

A verseny terepén a versenyig edzési tilalom van érvényben.

A KRESZ és az erdőtörvény előírásai betartandók

A rendezvény lemondása esetén a felmerült költségekért (kivételem a nevezési díj) sem a Tájfutó Szövetség, sem a rendező egyesület nem vállal felelősséget.

A résztvevők kijelentik, hogy hozzájárulnak a versenyen készült fotók nyilvánosságra hozatalához, valamint az eredmények interneten történő publikálásához.

A versenyen mindenki **saját felelősségére** vesz részt, semmiféle kárért, személyi sérülésért **felelősség a rendezőket nem terheli.**

A versenyzők által okozott károkért a versenyzők a felelősek. Ezen szabályokat a nevezéssel minden versenyző elfogadja.

### **Kapcsolat:**

[balatonmtbo@gmail.com](mailto:balatonmtbo@gmail.com)

Hidas Sándor: [hidas.sandor@gmail.com](mailto:hidas.sandor@gmail.com)